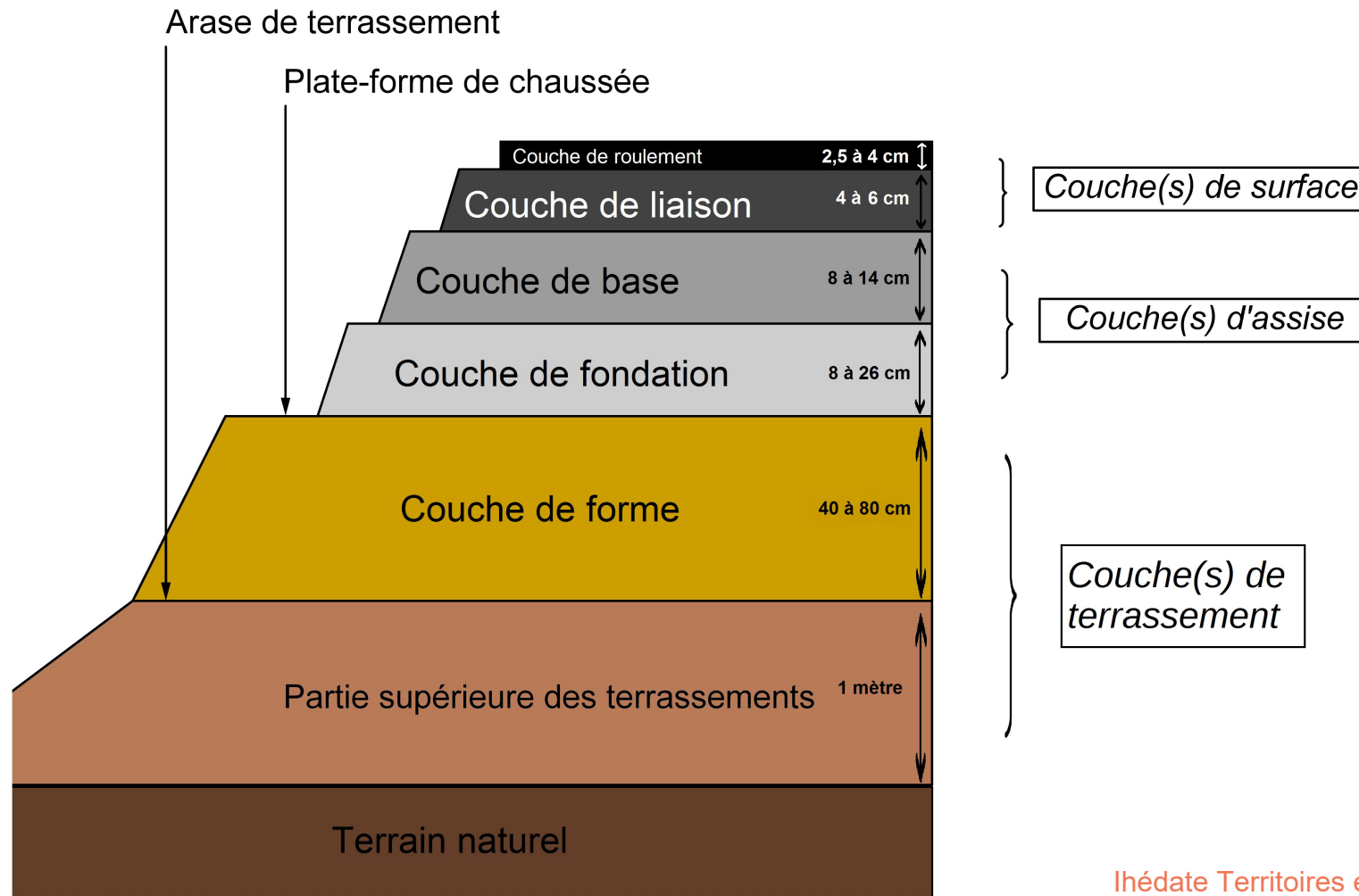


Panorama du mille-feuilles d'acteurs

UN MILLE-FEUILLES ROUTIER...

Coupe transversale d'une chaussée



LES RÉSEAUX ROUTIERS

2022

9 310 km

Réseau national ——— Concédé

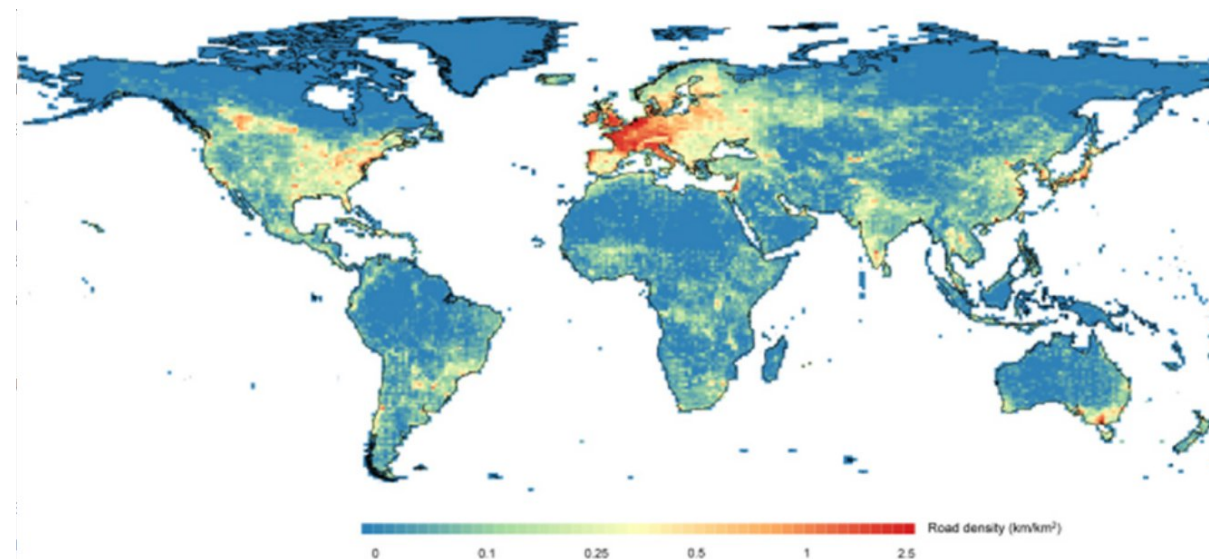
national ——— Non concédé 11 600 km

Réseau départemental 378 900 km

Réseau communal 705 000 km

1 104 750 km

Carte des densités routières (km/km²)



Ceia-Hasse A, Borda-de-Agua, Grilo C & Pereira H.M (2017),
[<http://onlinelibrary.wiley.com/doi/10.1111/geb.12564>]
Global Ecology and Biogeography ; 26 January 2017 ; DOI: 10.1111/geb.12564
Open Access / Creative Commons 4.0 <https://creativecommons.org/licenses/by/4.0/>

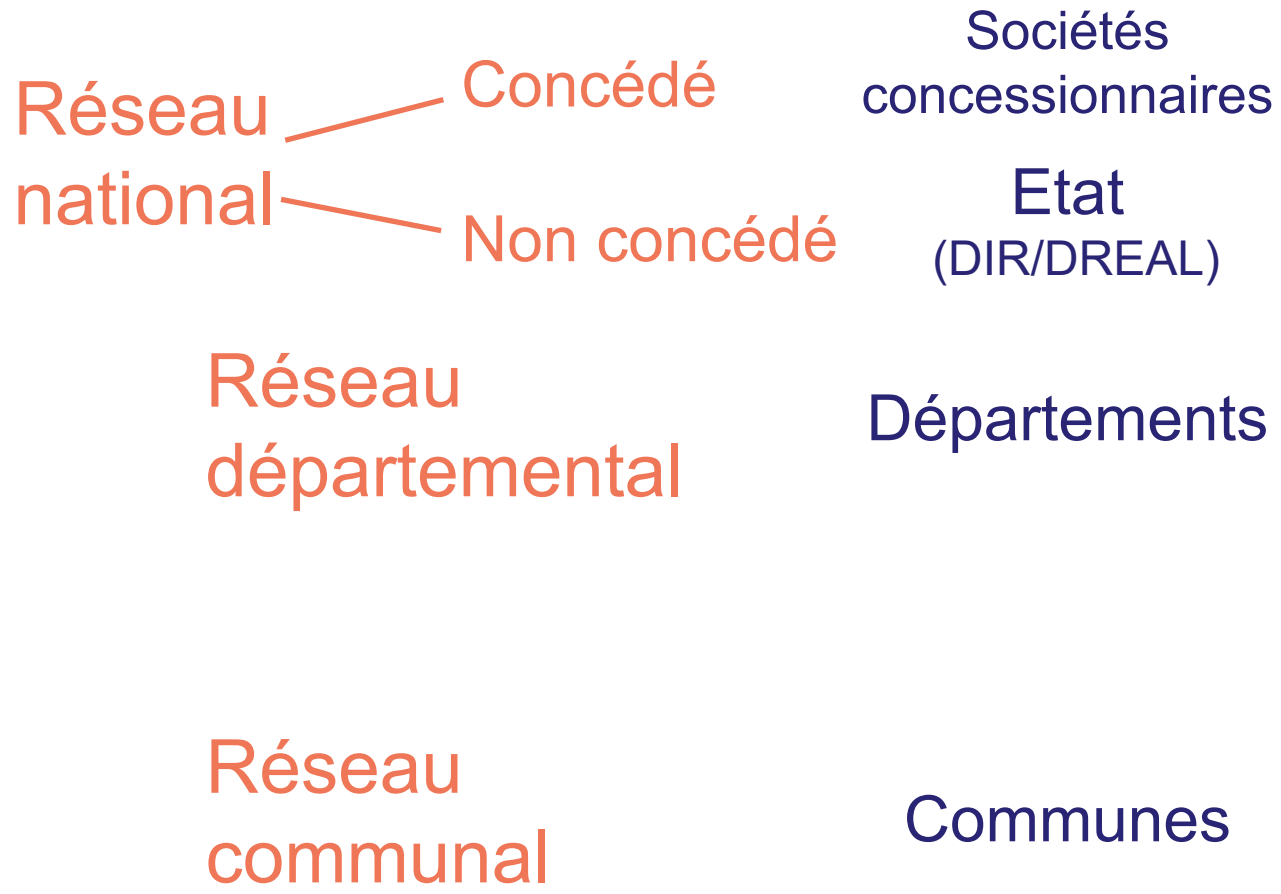
Source : https://fr.wikipedia.org/wiki/R%C3%A9seau_routier

LES RÉSEAUX ROUTIERS

	2022	2012	2005
Réseau national			
Concédé	9 310 km	8 890 km	8 200 km
Non concédé	11 600 km	11 760 km	28 600 km
Réseau départemental	378 900 km	377 900 km	359 700 km
Réseau communal	705 000 km	651 500 km	610 300 km
	1 104 750 km	1 050 050 km	1 006 800 km

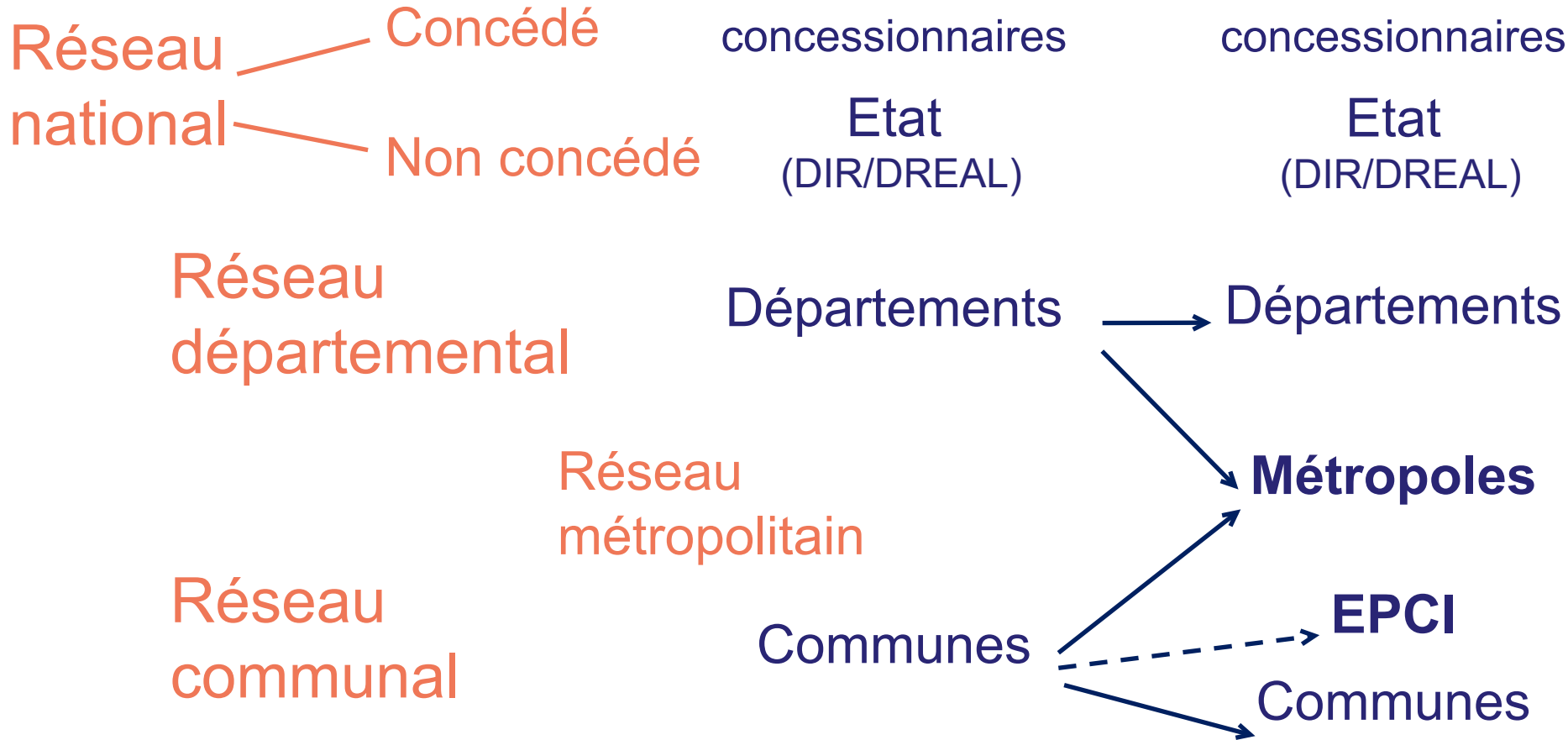
Diagram details: A blue arrow points from the 2005 value of 28 600 km for 'Réseau national Non concédé' to the 2012 value of 11 760 km. A label '(2007)' is placed above this arrow. Another blue arrow points from the 2005 value of 359 700 km for 'Réseau départemental' to the 2012 value of 377 900 km.

LES GESTIONNAIRES



LES GESTIONNAIRES

Loi 2010 de réforme des CT



LES GESTIONNAIRES

Loi 2010 de
réforme des CT

Loi 2022
« 3DS »

Réseau national
Concédé
Non concédé

Réseau départemental

Réseau métropolitain

Réseau communal

Sociétés concessionnaires
Etat (DIR/DREAL)

Départements

Communes

Sociétés concessionnaires
Etat (DIR/DREAL)

Départements

Métropoles

EPCI

Communes

Sociétés concessionnaires
Etat (DIR/DREAL)

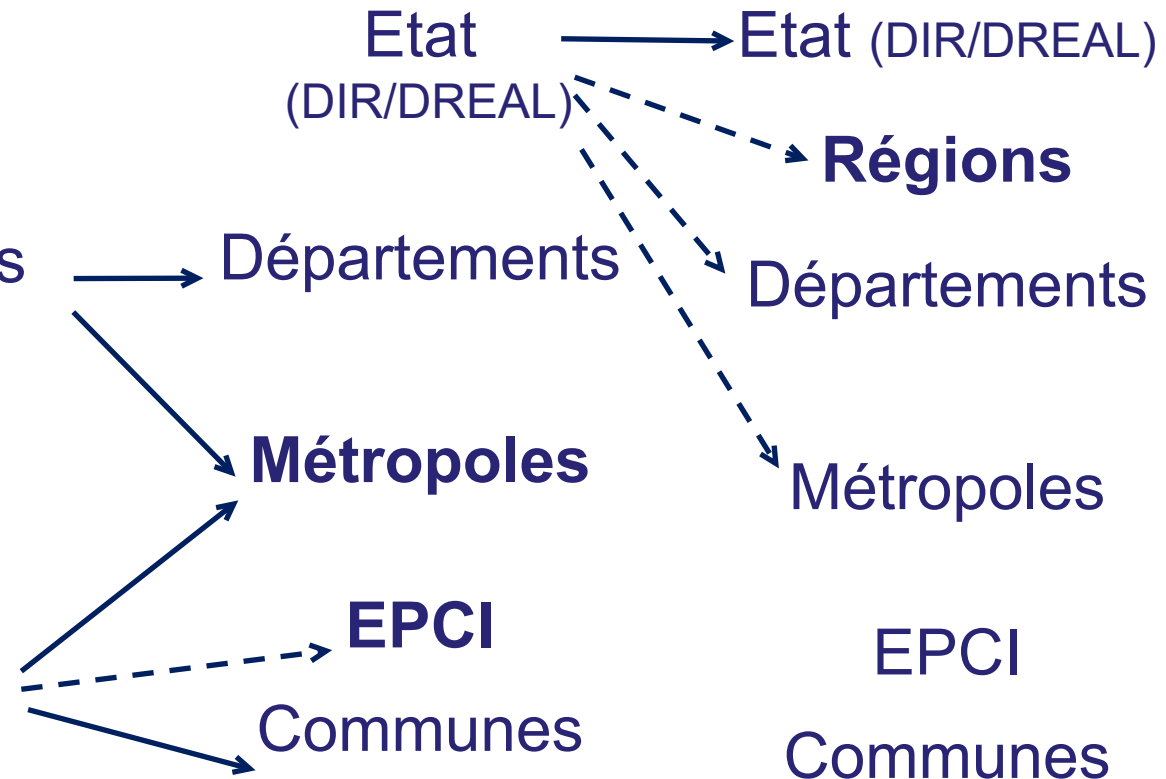
Régions

Départements

Métropoles

EPCI

Communes



LES GESTIONNAIRES RTE-T

Loi 2010 de
réforme des CT

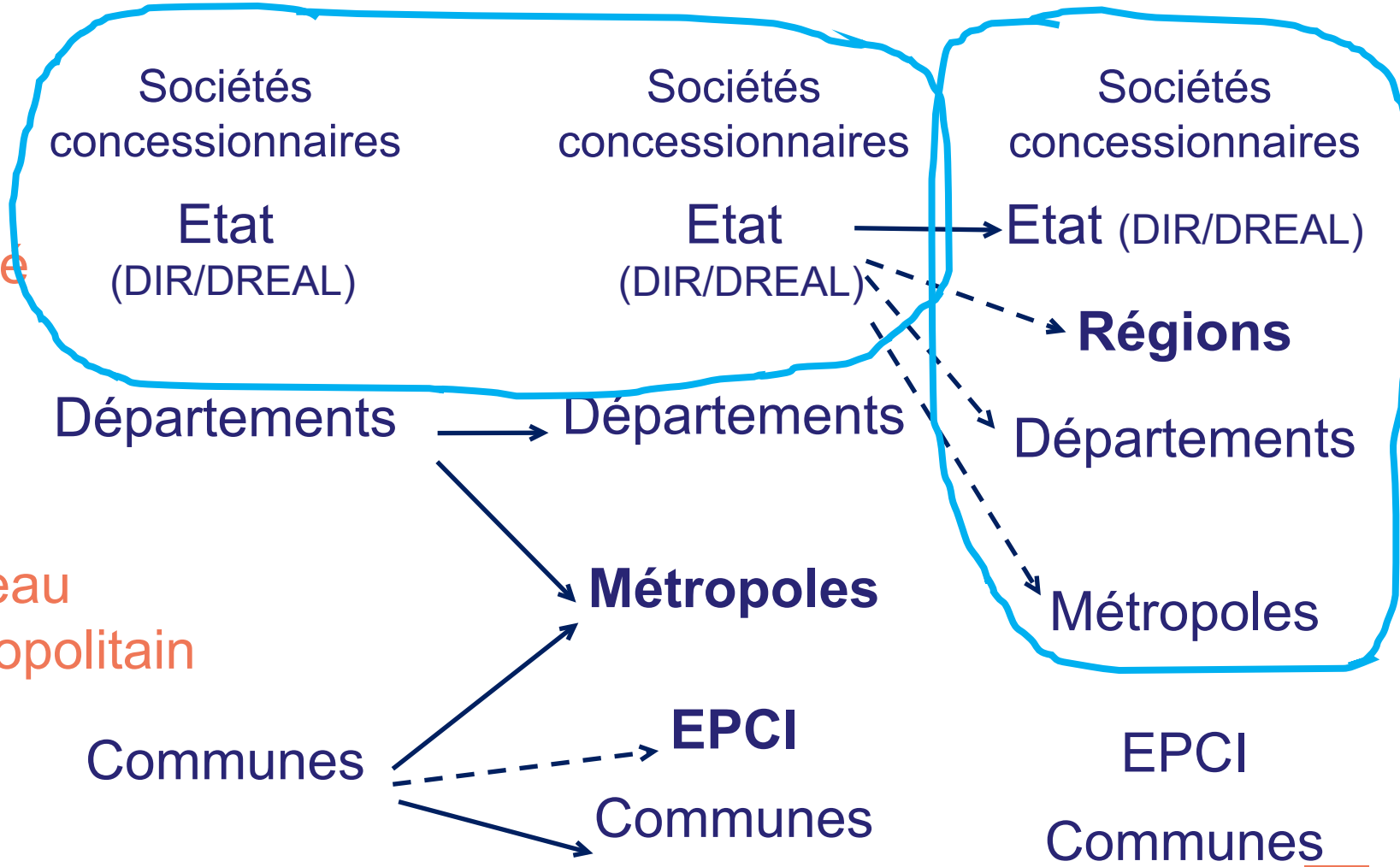
Loi 2022
« 3DS »

Réseau national — Concédé
— Non concédé

Réseau départemental

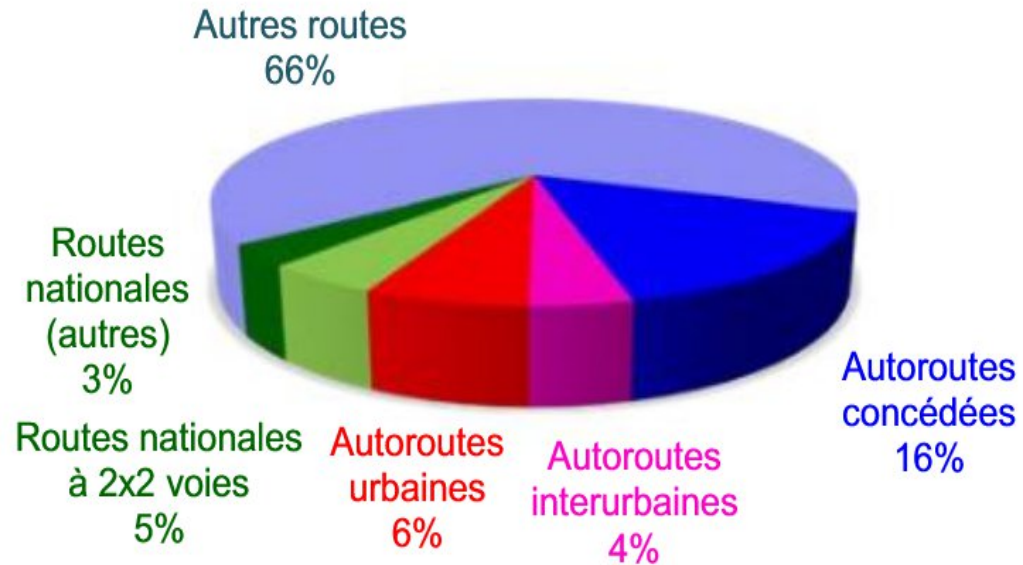
Réseau métropolitain

Réseau communal



LES USAGES

► Répartition de la circulation en 2022 par type de réseaux

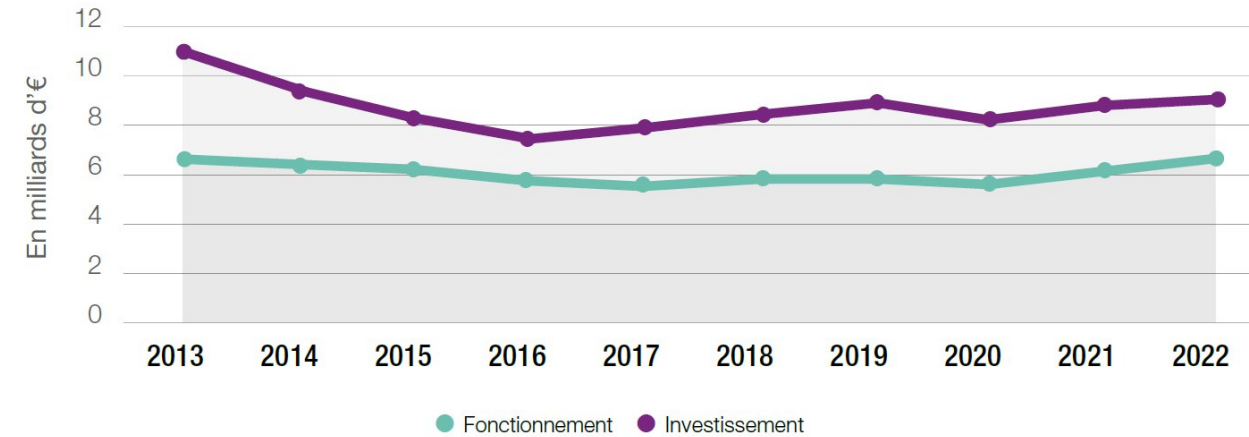


Sources : ASFA, CEREMA, SDES

Source : URF – Faits et Chiffres

LES BUDGETS PUBLICS

Figure 1 : Dépenses de voirie des administrations publiques de 2013 à 2022 (en milliards d'euros)



Source : IDRRIM / ONR

Total : 15,7 Md€ en 2022
(soit 0,59 % du PIB pour 1,1 % en 2000)

AUTRES USAGES, AUTRES RÉSEAUX ROUTIERS

Schéma des véloroutes européennes EuroVelo



Réalisations sur le Schéma national des véloroutes en 2023

- Réalisé en 2023
- Réalisé avant 2023
- Non-réalisé



Réalisation : Vélo & Territoires, 2024 - Source : Collectivités contributrices de l'Observatoire national des véloroutes, Vélo & Territoires



DES COMPÉTENCES MULTIPLES

En agglo ou hors agglo ?

Article L111-1 du code de la voirie routière : *L'Etat veille à la cohérence et à l'efficacité du réseau routier dans son ensemble ; il veille en particulier à la sécurité, à la cohérence de l'exploitation et de l'information des usagers, à la connaissance statistique des réseaux et des trafics ainsi qu'au maintien, au développement et à la diffusion des règles de l'art.*

Code de la route,
Sécurité routière

Signalisation
routière

Gestion du
domaine public
routier

Aménagement,
entretien de
l'infrastructure

Information
routière

Police de la
circulation

Péages,
Radars

Police de la
conservation du
domaine public routier

Mobilités,
voies
réservées

Exploitation,
Viabilité

Travaux

Biodiversité

Véhicules
autonomes

Gestion du trafic,
Gestion dynamique

Autorisations
et droits
d'occupation

Résilience,
Adaptation au
changement
climatique

Valorisation
(énergie...)

Bornes
(IRVE)

DES COMPÉTENCES MULTIPLES : ILLUSTRATION

Compétences pour l'interdiction de circuler en raison d'une limitation de tonnage

Article R422-4 du Code de la Route : ponts qui n'offriraient pas toutes les garanties nécessaires à la sécurité des passages

<u>Zone de réglementation</u> →	<u>Hors agglomération</u>	<u>En agglomération</u>
<u>Voies et classement</u> ↓		
<u>RN</u> (Route Nationale)	Préfet	Préfet
<u>RD à grande circulation</u> (RGC)	Préfet*	Préfet*
<u>RD</u> (Route Départementale)	PCD (Président du Conseil Départemental)	PCD
<u>VC</u> (Voie Comunale)	Maire	Maire

(*) Avis consultatif sur le projet d'arrêté dans le délai d'1 mois

INGÉNIERIE

D'un modèle intégré à ...